







# Der Kemnitztalweg (15,8km)



km	Stationen	Hinweise, Empfehlungen
0,0	Bahnhof Pirk	Bahnverbindung ⇒ <a href="http://www.vogtlandbahn.de">www.vogtlandbahn.de</a> ; Man überquert die Straßenbrücke über die Elster, läuft neben der B 173 nach Pirk ( Sehenswürdigkeiten ⇒ Gemeinde/Pirk). Hinter dem Rittergut biegt man rechts ab und steigt hoch zur Autobahnbrücke, die man unterquert. Weiter folgt man dem Wanderweg zur Neumühle.
2,8	Neumühle mit Thermalbrunnen 	Informationstafel beschreibt die geologische Situation, Geschichte und Besonderheiten des Thermalbrunnens. In der Gaststätte Neumühle kann man essen und trinken ( ⇒ Gaststätten).
4,1	Steinkreuz	An der Kreuzung mit dem Kirchsteig, der von Kleinzöbern nach Geilsdorf führt, steht ein altes Steinkreuz ( ⇒ Sehenswürdigkeiten).
5,0	Schafbrücke und 350-jährige Eichen	Gut erhaltene Natursteinbrücke über den Kemnitzbach, 1652 erbaut ( ⇒ Sehenswürdigkeiten). Hier lohnt sich ein Abstecher nach Geilsdorf (2km) mit Besichtigung der Ruine des Wasserschlosses ( ⇒ Sehenswürdigkeiten), des Ortskernes mit Kirche, Rittergut mit Herrenhaus und Park und den Dorfteichen. Im Ort befinden sich auch zwei Gaststätten ( ⇒ Gaststätten) und die Galerie Möckel ( ⇒ Ausstellungen).



Informationstafel

km	Stationen		Hinweise, Empfehlungen
7,3	Ruderitz		Informationstafel beschreibt die Besonderheiten der Ortslage Ruderitz ( ⇒ Sehenswürdigkeiten).
9,0	Kienmühle		Gut erhaltene Mühlenanlage (nicht mehr im Betrieb ⇒ Sehenswürdigkeiten).
10,4	Ulrichsmühle		Informationstafel beschreibt Geschichte und Bauten der nicht mehr existierenden Mühlenanlage
11,3	Kemnitz		Im Ortskern befinden zwei Ringwallinseln und die Reste einer Burg.
13,6	Grobau		Bahnverbindung ⇒ <a href="http://www.bahn.de">www.bahn.de</a> ⇒ <a href="http://www.vogtlandbahn.de">www.vogtlandbahn.de</a> ; In Ortsmitte befindet sich eine 154m lange Eisenbahnbrücke, die 1848 über dem Dorfteich errichtet wurde. Schöner Blick von der 606m hohen Kappel. Lohnenswert ist ein 5km langer Abstecher in Richtung Münchenreuth zum Drei-Freistaaten-Stein (Grenze zwischen Bayern, Thüringen und Sachsen).
15,8	Kemnitzquelle		Die Kemnitzquelle ist die Endstation der Wanderung auf dem Kemnitztalweg. Der Weg führt vorbei an einem Damwildgehege und einem Fauna-Flora-Habitat-Gebiet mit dem sehenswerten Großen Teich.



Informationstafel